leben findet innen stadt .de

Haag i. OB macht Zukunft!

Lenkungsgruppensitzung

26.09.2012

Dokumentation

IDENTITÄT & IMAGE
Zukunftsperspektiven für Kommunen
Im Schloßpark Gern 2
84307 Eggenfelden
Tel. 08721/12090
Fax. 08721/120919
consult@identitaet-image.de
www.identitaet-image.de

Ort, Datum

26.09.2012, 18.00 Uhr bis 22.00 Uhr

Hofcafé Haag in OB

Ablauf der Veranstaltung

- Rückblick auf Planungswerkstatt, Rolle der Lenkungsgruppe, Einordnung in das Verfahren
- Vorstellung der Einzelhandelssituation durch Dr. Salm, Klärung von Fragen und Diskussion
- Aussagen zum Städtebau durch Herrn von Angerer, Zusammenfassung der Ergebnisse aus der Planungswerkstatt, fachliche Bewertung, Klärung von Fragen und Diskussion
- Abwägen von Zielen und Prioritätensetzung

Fachplaner

Name	Funktion
Herr von Angerer	Planer
Herr Dr. Salm	Einzelhandelsgutachter

Moderation

Name	
Herr Grubwinkler	IDENTITÄT & IMAGE
Herr Weitzenberger	IDENTITÄT & IMAGE

Lenkungsgruppe

Name	Funktion
Herr Barlag	Dritter Bürgermeister
Herr Dr. Barth	Lenkungsgruppenmitglied
Herr Dumbs	Erster Bürgermeister
Frau Goetzke	Vorstand Haag Aktiv
Herr Grabmeyer	Gemeinderat
Frau Graße	Lenkungsgruppenmitglied
Herr Grundner	Verwaltung
Herr Jäger	Lenkungsgruppenmitglied
Herr Promberger	Lenkungsgruppenmitglied
Frau Rehbein	Gemeinderat
Herr Schletter	Gemeinderat
Frau Schmidt-Schuh	Lenkungsgruppenmitglied

Ergebnisse Zielkatalog

Themenbereich Einzelhandel

Fettgedruckte Äste: Visionen (Wo wollen wir hin?)
Unteräste: Strategien (Was müssen wir tun, um diese Visionen zu erreichen?)
Die Zahlen in Klammern (vergebene Punkte) geben die Priorisierung durch die Teilnehmer wieder.

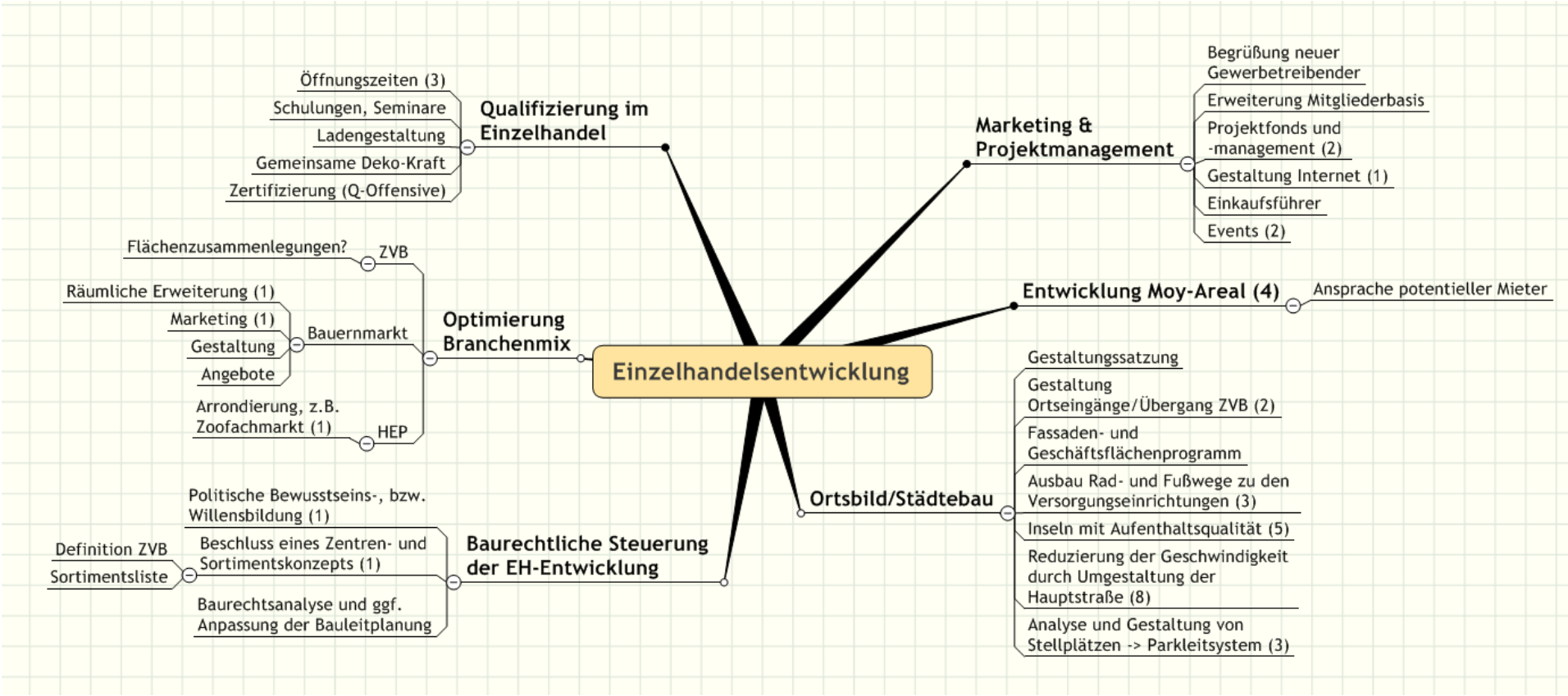

Themenbereich Städtebau

Karte Nutzung und Infrastruktur

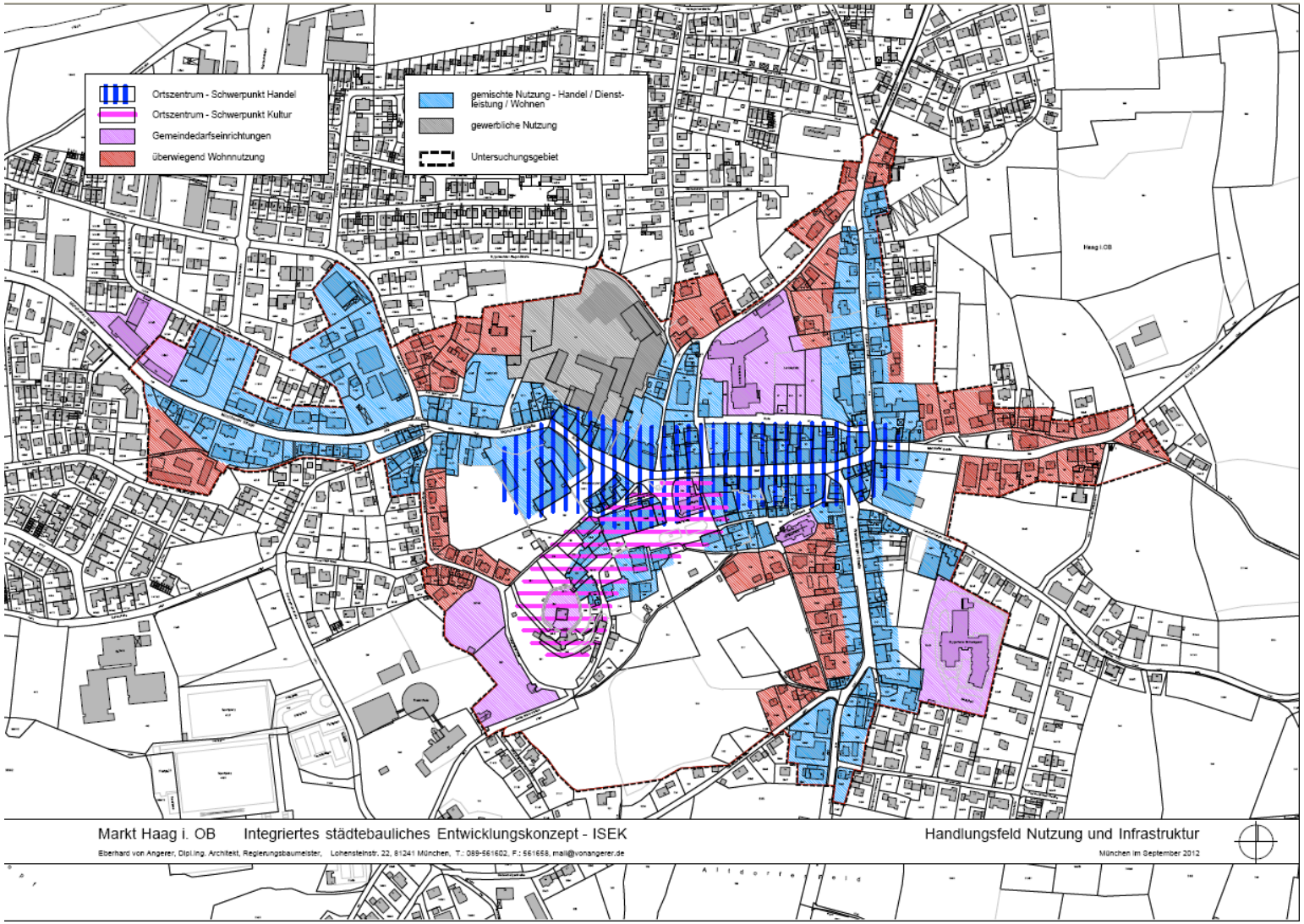

Karte Ortsgestalt

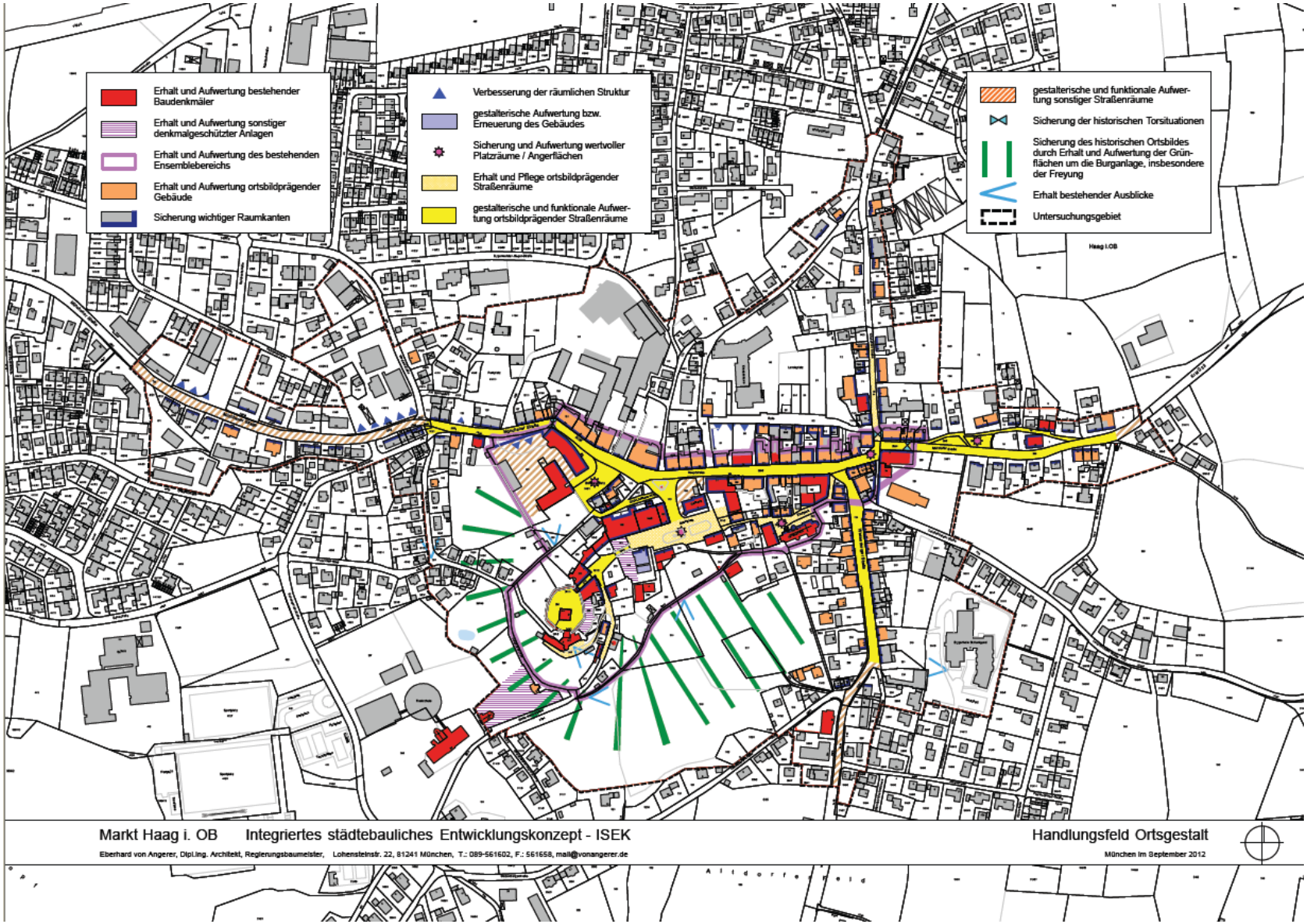

Karte Verkehr mit Fuß- und Radwegenetz

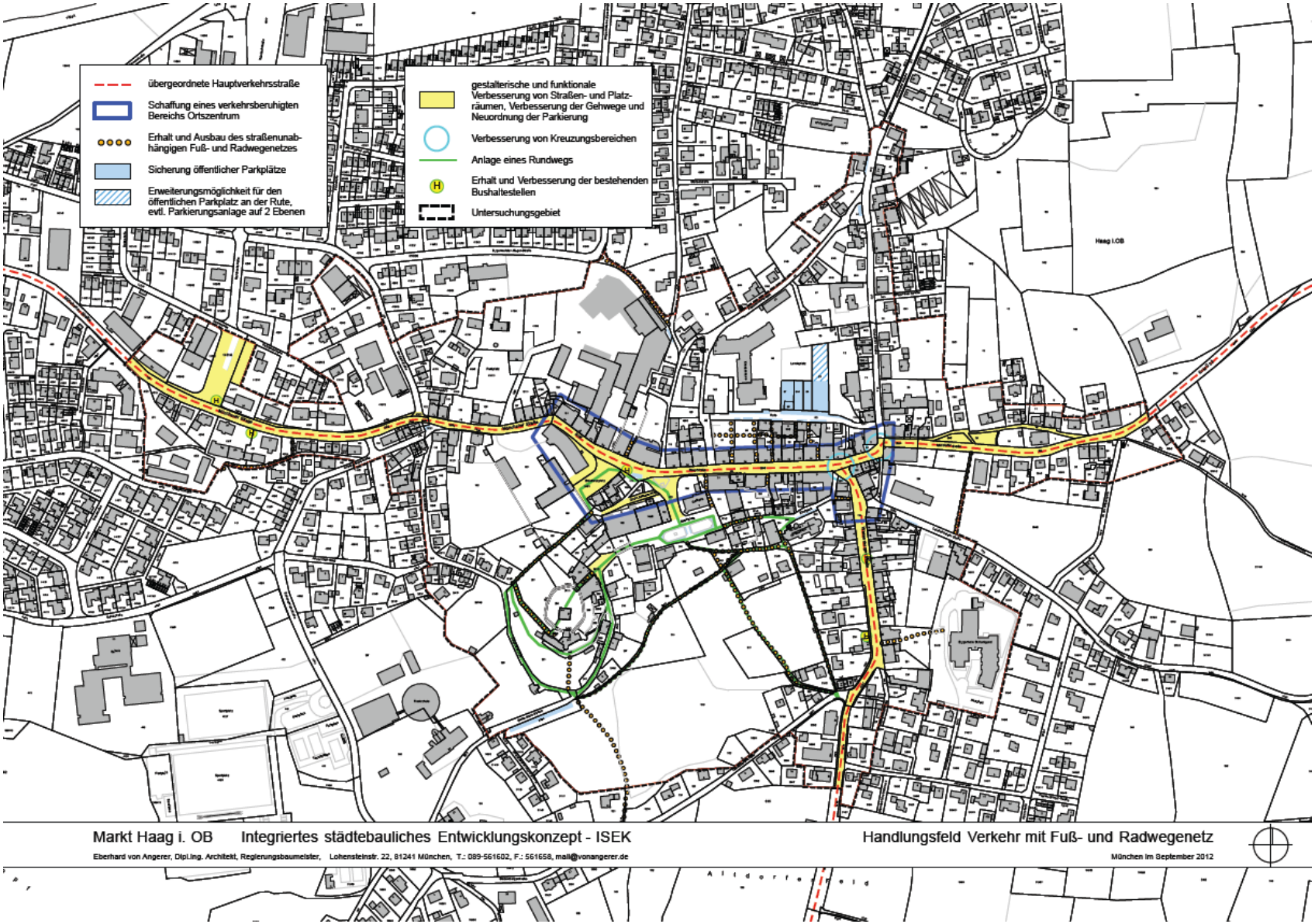

Karte Grünstruktur

Anmerkungen und Veränderungsbedarf der städtebaulichen Zielaussagen	
Karte	Änderungen aus der Diskussion
Nutzung+Infrastruktur	- Handelszone weiter nach Westen ziehen (Reitmeier) und Süden (Wasserburger Str. bis Vereinshaus) - Gemeinbedarfsflächen: Annahme Museum, Platzierung im Zehentstadel, Kombination mit Turm
Ortsgestalt	- Fläche im Schloss statt Aufwertung (gelb) Sternchen (Sicherung und Aufwertung wertvoller Platzräume) - Pfarrheim durch Baukörper in kleinerer Dimension ersetzen - Schlossplatz gelb (gestalterische Aufwertung) - Zwei Platzgestaltungen an den Eingängen zur Kernzone (Bräuhausplatz, Anfang Mühldorfer Str. / Schex / Metzger Mair)
Verkehr mit Fuß- und Radwegenetz	- Kreuzungsbereich Wasserburger / Münchner Str.: Abprüfen Minikreisel, bzw. Auflösung Ampelschaltung (Verkehrsversuch) - Kennzeichnung unterirdischer, öffentlicher Parkraum Moy-Gelände / Bräuhausplatz - Parkplätze Marktplatz / Friedhof - „Radlparkplätze“ - Verknüpfung Wegfall Parkplätze mit Neuschaffung Bräuhausgarage, bzw. an der Rute - Hauptstraße mit Verweilzonen / Außengastronomieflächen / Flächen für Geschäftsnutzung (Warenpräsentation) - Umsteigeparkplatz Bürgersaal - Fußverbindung durchs Moy-Areal, um Engstelle Bräuhauskurve zu umgehen - Fahrradfreundliche Beläge
Grünstruktur	- Baumdarstellung Mühldorfer Straße nach Westen bis Kante Anger ausweiten - Konflikt: Vorratsparkplatz an der Rute (Grünzug vs. Gemeinde-Planungen)